PLANIMETRIA stato di fatto rete **TELECOM** Scala 1:500

PLANIMETRIA stato di fatto rete **ACQUEDOTTO** Scala 1:500

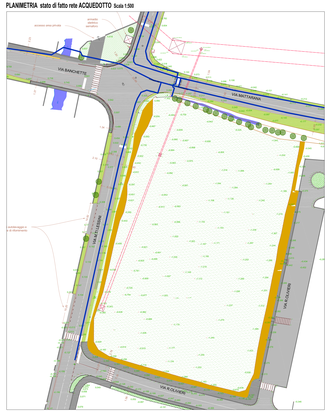

PLANIMETRIA stato di fatto rete **ILLUMINAZIONE PUBBLICA** Scala 1:500

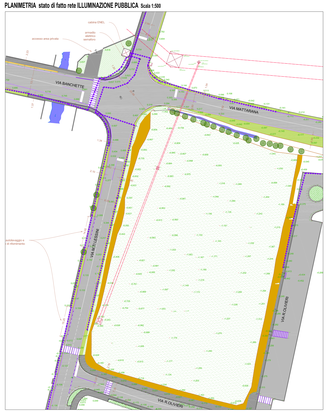

PLANIMETRIA stato di fatto rete **GAS BASSA PRESSIONE E ALTA PRESSIONE** Scala 1:500

PLANIMETRIA stato di fatto rete **FOGNATURA** Scala 1:500

PLANIMETRIA stato di fatto rete **ENERGIA ELETTRICA** Scala 1:500

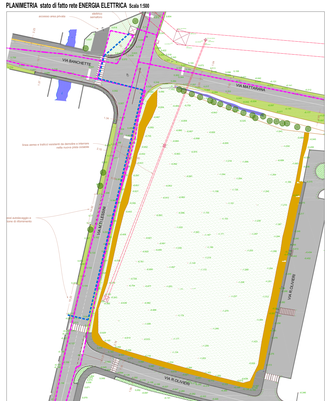

PLANIMETRIA stato di fatto rete **TELERISCALDAMENTO** Scala 1:500

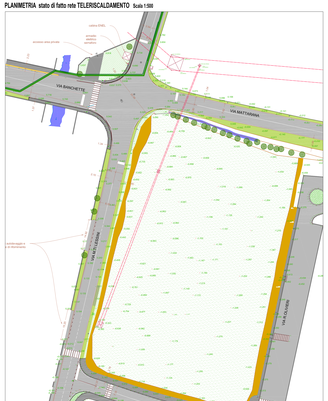

ESTRATTO CARTA TECNICA REGIONALE
Elemento: 124131 "Verona - San Michele" Scala 1:5000

ESTRATTO ORTOFOTO

Legenda

- rete linea Telecom
- rete acquedotto
- rete illuminazione pubblica
- rete gas bassa pressione
- rete gas alta pressione
- rete fognatura mista
- rete bassa tensione
- rete media tensione
- rete teleriscaldamento

REGIONE VENETO — PROVINCIA DI VERONA

COMUNE DI VERONA

APPROVAZIONE PROGETTO DEFINITIVO PER L'OPERA PEREQUATIVA DI CUI ALL'ACCORDO DI PIANIFICAZIONE NORMA: 147-ATO-6

INTERVENTO SITO NEL COMUNE DI VERONA, LOC. S.MICHELE, TRA LE VIE MATTARANA, M.TI LESSINI E R.OLIVERI.

SOGGETTO ATTUATORE:

LEGNAGHESE REAL ESTATE GROUP S.R.L.
LEGNAGHESE REAL ESTATE S.R.L.
VIA G. PEREGO,NC 6B - 37138 VERONA
P.IVA E C.F. 04163000236 - REA VR-391000
E-MAIL: info@legnaghesebusinessunit.it

OGGETTO: OPERA PEREQUATIVA CONTRIBUTO DI SOSTENIBILITÀ SCHEDA NORMA 147-ATO-6

TAVOLA: D3

ELABORATO GRAFICO:

- STATO ATTUALE - SOTTOSERVIZI

SCALA: VARIE — DATA: GIUGNO 2013

IL COMMITTENTE	IL COSTRUTTORE	IL PROGETTISTA	IL DIRETTORE LAVORI

PROGETTISTI: ING. ILARIO ROSSI
ING. FRANCESCO ANTIGNI

VIA N. BIXIO N. 31/B36 - 36016 Thiene (Vicenza) VR - Tel. 0445 366 600(r.a.)
Via G. Garibaldi n° 17 - 37124 Verona - TEL 045-8277180

Disegno/Lucido — Matrice Film

A termini di legge è proibita riproduzione totale o parziale (compreso l'utilizzo)